






















Hinweise

	Gemeindegrenzen
	Bauzonen
	Uferschutzplanung (Aare)
	Landschaften und Naturdenkmäler von nat. Bedeutung (BLN)
	Kantonales Naturschutzgebiet (Kt. Bern)
	Kantonales Naturschutzgebiet (Kt. Luzern)
	Amphibienlaichgebiet von nat. Bedeutung
	Kantonale geschützte Geotope (Findlinge mit RRB), weitere Geotope siehe Geotopinventar
	Schützenswertes Ortsbild / Ortsteil (purpur: nationale Bedeutung, lila: regionale/lokale Bedeutung)
	Markierter Wanderweg

Massnahmen

	M1a Landschaftsperlen (ISOS) akzentuieren und kommunizieren (Liste im Umsetzungsprogramm)
	M1a Landschaftsperlen (andere) akzentuieren und kommunizieren (Liste im Umsetzungsprogramm)
	M2-M8 Teilgebiete: Landschaften und Landschaftselemente
	M2a-M8a Landschaftsschutzgebiete
	M10a Aussichtspunkte und -lagen freihalten und aufwerten
	M11a Raumsicherung und Aufwertung der Fliessgewässer
	M11b Wildwechsel sicherstellen
	M11c Amphibienwanderungen sicherstellen (Trittsteine für Amphibien schaffen: nicht lokalisiert)
	M12a Amphibienlaichstandorte sichern (Stern: Ruderalbiotope aus regionalem Lebensrauminv.)
	M12b Lebensräume der Hellmazurjungfer und des Dunklen Moorbläulings sichern und aufwerten
	M12c Fledermausquartiere in Gebäuden erhalten und fördern
	M9a Pflichtenheft Ortsplaner: nicht lokalisiert

Verwendete Grundlagen- und Kartendaten:

- PK25 © swisstopo (DV063995)
- Gewässernetz des Kantons Bern 1:5'000, Tiefbauamt des Kantons Bern
- Politische Grenzen des Kantons Bern 1:5'000, Vermessungsamt des Kantons Bern
- Naturschutzgebiete und Geschützte Geologische Objekte (GGO) des Kantons Bern, Naturschutzinspektorat des Kantons Bern
- Kantonales Landschaftsentwicklungskonzept (KLEK), Nutzungszonen und Streusiedlungsgebiete, Amt für Gemeinden und Raumordnung
- Amphibienlaichstandorte, CSCF (überarbeitet)
- Bundesinventar der Landschaften und Naturdenkmäler von nationaler Bedeutung, BAFU